

R e g u l a t i v
for

Kommunevandløbet " Kloakgrøften ", vandløb nr. 13
i Skrave sogn, Rødding kommune.

Sønderjyllands Amtskommune.

Regulativets grundlag er:

Vandsynskendelse af 20. april 1943.

Landvæsenskommissionens kendelse af 31. marts 1970.

Tillægsregulativ af 7. november 1963.

Med stadfæstelse af nærværende regulativ udgår tillægsregulativet.

A. Vandløbets beskrivelse.

Regulativet omfatter strækningen fra kloakudløbet i sydskellet mellem matr. nr. 20 og 1, Københoved ejerlav, Skrave sogn, til udløbet i Kongeåen i skellet mellem matr. nr. 11 og 20, Københoved ejerlav, Skrave sogn.

Hele strækningen, ialt 1510 m er åbent vandløb.

Med hensyn til løbets nærmere beliggenhed henvises til vedføjede kort eller kommunens vandløbskort.

B. Vandløbets skikkelse.I. Stationering og dimensioner.

Station	Afstand m	Bundbredde Rørstørrelse m	Anlæg	Fald o/oo	Bundkote m	Anmærkning
0		x	x	x	37,00	Kloakudløb fra Københoved by
	100			13,00		
100				x	35,70	
	150			10,0		
250				x	34,20	
	150			15,50		
400				x	31,88	
	200		ca.1	3,9		
600		0,5		x	31,10	
	500			9,6		
1100				x	26,30	
	150			17,5		
1250				x	23,68	
	260			4,5		
1510		x	x	x	22,51	" Kongeåen "

Stationeringen er regnet i m fra øverste ende.

De anførte koter refererer til D.N.N., idet følgende fixpunkter er indnivelleret: Overkant midt frontmur Frihedsbroen østside, kote 25,43 m.

II. Broer, overkørsler, stemmeværker, styrt og andre bygværker findes ikke.

C. Vandløbets vedligeholdelse.

Det under afsnit B beskrevne vandløb vedligeholdes med de angivne dimensioner m.v.

Vedligeholdelsen af vandløbet påhviler Rødding kommunalbestyrelse.

Beløb udlagt af kommunalbestyrelsen til udbedring af lods-ejernes forsømmelser og beskadigelser af vandløbet, kan i mangel af godvillig betaling inddrives ved udpantning i henhold til bestemmelserne i vandløbslovens § 97.

D. Administrative bestemmelser.

Udførelsen af vedligeholdelsesarbejderne sker ved offentlig licitation, antagelse af underhåndstilbud eller ved egen foranstaltning efter den administrerende myndigheds nærmere bestemmelse.

Vandløbet oprensnes 2 gange årligt, nemlig inden hvert års 15. juni og 15. oktober.

Ved vandløb, hvor grødeskæremaskiner anvendes, kan kommunalbestyrelsen lade grødeskæring foretage indtil 14 dage efter det anførte tidspunkt for vedligeholdelsens udførelse.

Ved oprensning skal grøden på vandløbets bund og vegetationen på skråninger og banketter afskæres så tæt som muligt, og vandløbet skal holdes fri for aflejrede sandbanker, sten m.v.

Hvor periodiske sandoprensninger foretages med maskine, kan kommunalbestyrelsen bestemme, at vandløbet eller strækninger deraf gives indtil 20 cm større dybde end fastsat i regulativet (med tilsvarende reduktion af bundbredden, der udgraves under regulativmæssig bund), og at næste sandoptagning først finder sted, når dybden er 10 cm mindre end regulativets angivelse.

Den oprensede fyld m.v., oplægges eller udsprøjtes nogenlunde ligeligt til begge sider af vandløbet i en afstand af mindst 1,0 m

fra øverste vandløbskant. Ved evt. oprensning med maskine kan fylden dog oplægges ensidigt, men skiftevis på den ene og den anden side af vandløbet.

Den oprensede fyld m.v., der fremkommer ved vandløbets sædvanlige vedligeholdelse, er brugerne af de tilstødende jorder pligtige at modtage og fjerne eller sprede i et ikke over 15 cm tykt lag uden for en afstand af 1,0 m fra øverste vandløbskant inden 4 måneder efter oprensningen. Det påhviler enhver lodsejer at påse, om der er oplagt fyld m.v. på hans jord.

Er fylden ikke fjernet eller spredt inden for tidsfristen, kan tilsynsmyndigheden uden forudgående varsel lade fylden fjerne eller sprede på de pågældende lodsejeres regning.

Afskåren grøde, der flyder med strømmen, skal af stemmeværksejere og broejere enten optages eller ledes gennem bygværkerne, ligesom disse ejere er pligtige at optage den grøde m.v., der uden for oprensningstiden samler sig ved deres bygværker.

Kreaturvanding ved vandløbet er kun tilladt ved oppumpning/særlige vandingssteder, der skal oprettes i henhold til vandløbslovens bestemmelser således, at hele vandløbets profil forbliver fri af vandingsstedet, og der skal hegnes, så kreaturerne ikke kan komme ud i vandløbet. Vedligeholdelsen påhviler lodsjerne, og ved forsømmelser forholdes efter afsnit C.

De til vandløbet grænsende arealer må ikke benyttes til løsdrift, medmindre der anbringes og vedligeholdes forsvarligt hegn med mindst 1 m's afstand fra vandløbets øverste kant (eller digefod). Aflagte hegn må ikke anbringes på vandløbets arealer.

Dyrkning og plantning må ikke foretages nærmere vandløbet end 1,5 m fra øverste vandløbskant.

Der må ikke nærmere end 5,0 m fra vandløbets kant opføres bygninger og foretages opfyldninger, udgravninger eller andre foranstaltninger af blivende art, som kan hindre kørsel med maskiner langs vandløbet.

For rørlagte strækninger må nyplantning ikke finde sted inden for 5 m fra rørledningens midte.

Såfremt plantning eller hegning er hindrende for vedligeholdelsesarbejder, kan bevoksning kræves nedskåret, og hegn af enhver type kræves fjernet eller flyttet til en afstand af mindst 5 m fra øverste

vandløbskant af lodsejerne med 8 dages varsel.

Broer og overkørsler må kun opføres eller ombygges under iagttagelse af reglerne i vandløbslovens § 62.

Udløb for dræn- og spildevandsledninger skal udføres således, at der ikke sker skade på vandløbsskråningerne.

Dette regulativ har efter forudgående bekendtgørelse været fremlagt til offentligt eftersyn i 4 uger

fra den 29. nov. 1973 til den 27. dec. 73 i Rødding kommune

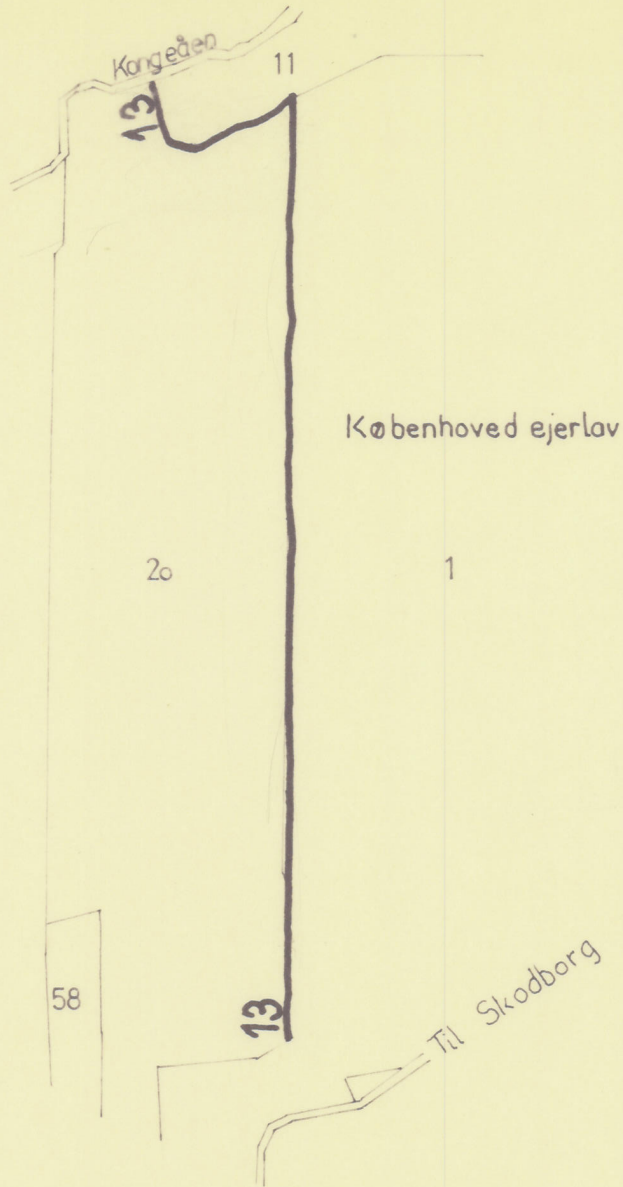

Regulativet er derefter vedtaget af kommunalbestyrelsen for

Rødding kommune, den 15/1 1974, Knud Jensen

Regulativet godkendes.

Sønderjyllands amtsråd, den 9/4 - 1974

Knud Jensen
KNUD JENSEN



Kloakgrøften

DET DANSKE HEDESELSKAB
Mose- og Engafdelingen - Distrikt IX
Kontoret i Haderslev

Kommunevandløb nr.13, Skrave sogn,
Rødding kommune, Sdrj amt

Bilag

Oversigtskort i 1:10 000

Kotesystem

Haderslev, den 15 OKT. 1973

Udarb.

Thundebo Hansen

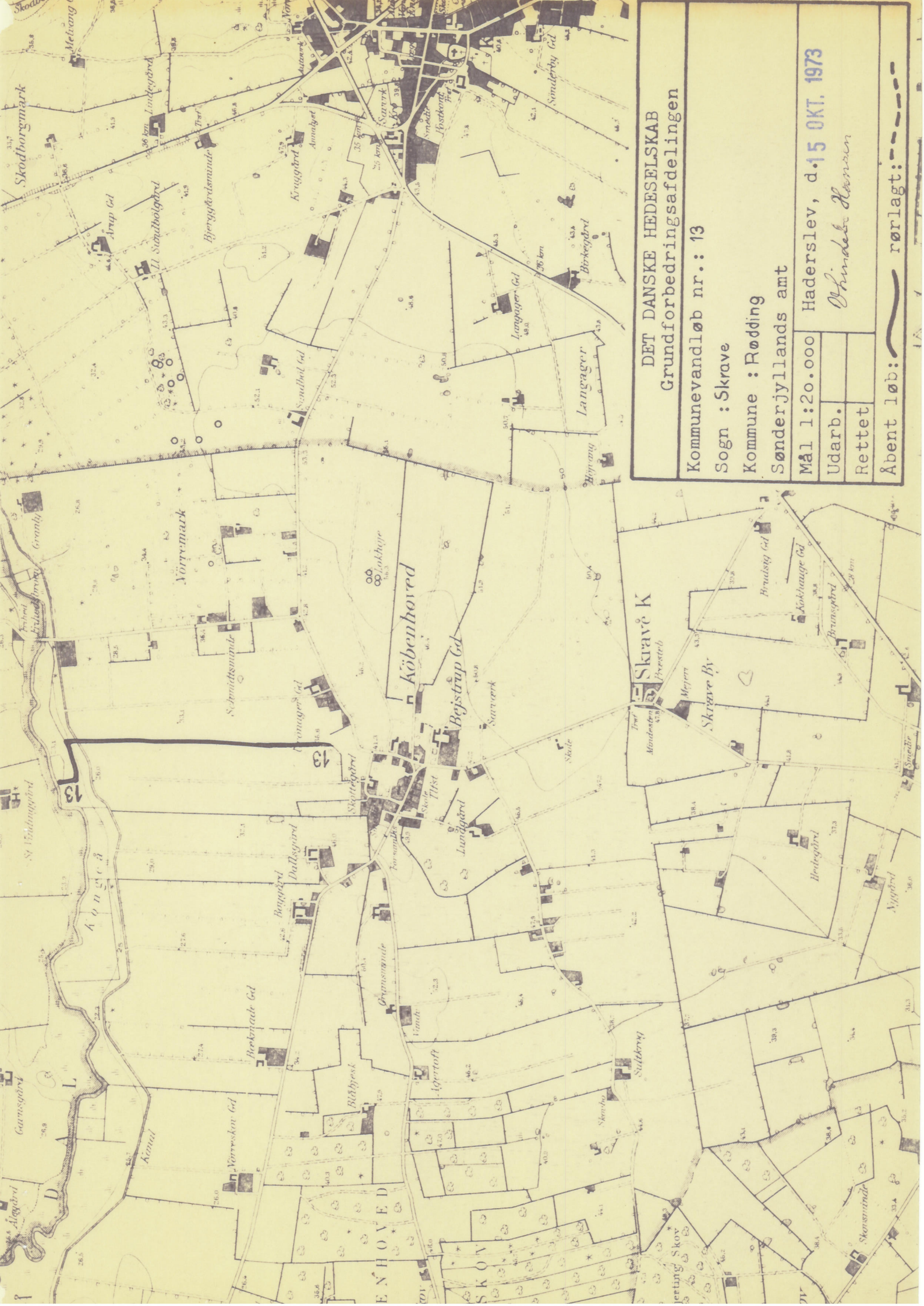
Udført

Rettet

13 åbent vandløb m. nr.

20 matrikelnr

Kloakgrøften	
DET DANSKE HEDESELSKAB Mose- og Engafdelingen - Distrikt IX Kontoret i Haderslev	
Kommunevandløb nr.13, Skrave sogn, Rødding kommune, Sdrj amt	
Bilag	Oversigtskort i 1:10 000
Kotesystem	Haderslev, den 15 OKT. 1973
Udarb.	<i>Thundebo Hansen</i>
Udført	
Rettet	



DET DANSKE HEDESELSKAB
 Grundforbedringsafdelingen
 Kommunevandløb nr.: 13
 Sogn : Skrave
 Kommune : Rødding
 Sønderjyllands amt
 Mål 1:20.000
 Udarb. _____
 Rettet _____
 Åbent løb: ~~~~~ rørlagt: - - - -

Haderslev, d. 15 OKT. 1973

Thinde Hansen

